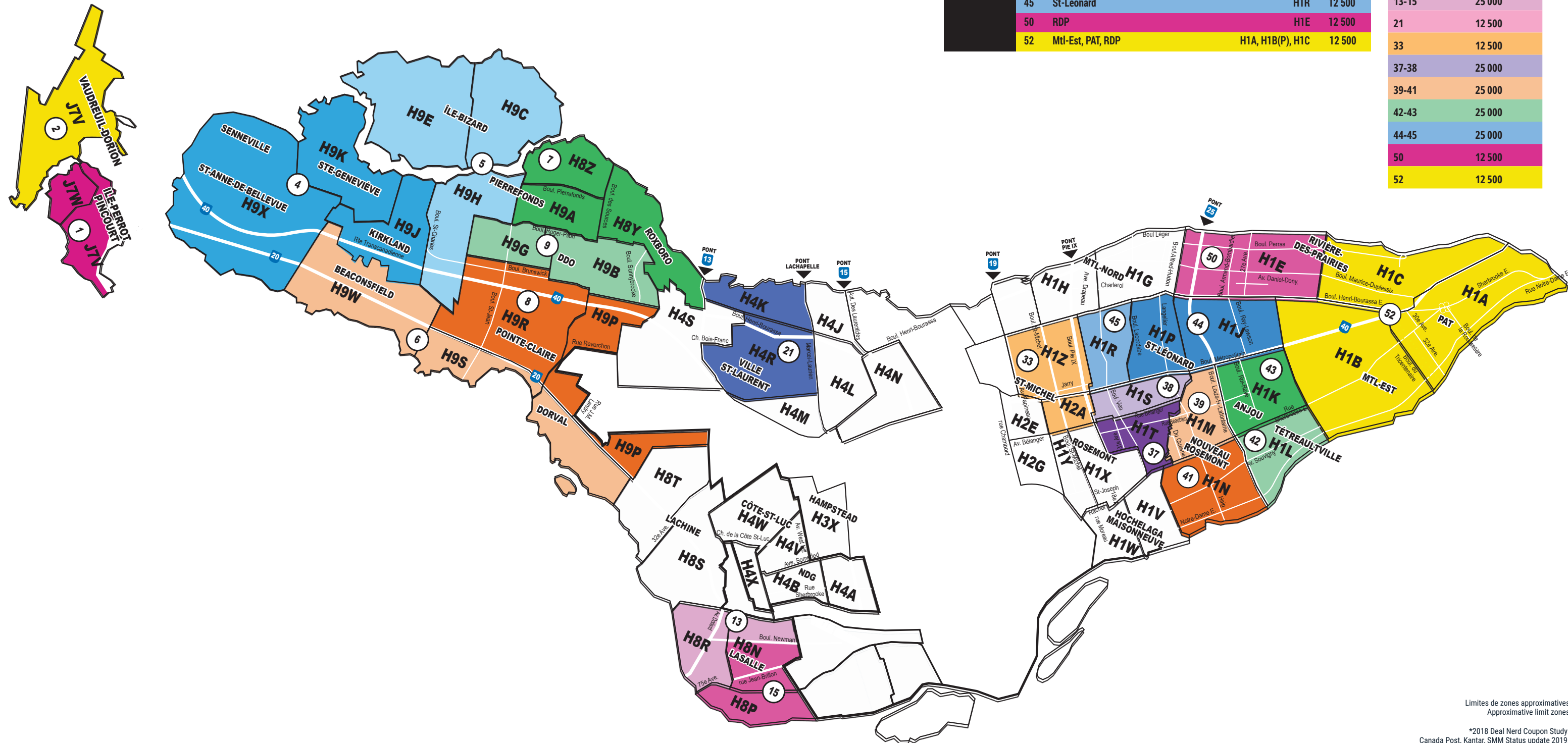


West Island 100 000	1	Pincourt, Île-Perrot	J7V, J7W	12 500
	2	Vaudreuil-Dorion	J7V	12 500
Foyers/Homes	4	Kirkland, Ste-Genevieve, Ste-Anne-de-Bellevue	H9J, H9K, H9X	12 500
	5	Île-Bizard, Pierrefonds	H9C, H9E, H9H	12 500
	6	Beaconsfield, Dorval	H9S, H9W	12 500
	7	Roxboro, Pierrefonds, DDO	H8Y, H8Z, H9A	12 500
	8	Pointe-Claire, Dorval	H9P, H9R	12 500
	9	DDO	H9B, H9G	12 500

Lasalle	13	Lasalle	H8N - H8R	12 500
	15	Lasalle	H8N - H8P	12 500
Ville- St-Laurent	21	Bois-Franc, Saraguay, Cartierville	H4R-H4K	12 500

Montréal- Est / East	33	St-Michel, Villeray	H1Z, H2A	12 500
	37	Rosemont	H1T	12 500
	38	St-Leonard	H1S	12 500
Foyers/Homes	39	Nouveau Rosemont	H1M	12 500
	41	Mercier	H1N	12 500
	42	Tetreville	H1L	12 500
	43	Anjou	H1K	12 500
	44	Anjou, St-Leonard	H1J, H1P	12 500
	45	St-Leonard	H1R	12 500
	50	RDP	H1E	12 500
	52	Mtl-Est, PAT, RDP	H1A, H1B(P), H1C	12 500

COUVERTS/ COVERS-ZONES	QUANTITÉ/ QUANTITY
1	12 500
2	12 500
6-8	25 000
4-5	25 000
7-9	25 000
13-15	25 000
21	12 500
33	12 500
37-38	25 000
39-41	25 000
42-43	25 000
44-45	25 000
50	12 500
52	12 500



Limites de zones approximatives
Approximative limit zones
*2018 Deal Nerd Coupon Study
Canada Post, Kantar, SMM Status update 2019.

2025 CALENDRIER DES DISTRIBUTIONS

DISTRIBUTION SCHEDULE

PUBLICATION ISSUE	MOIS MONTH	LIVRÉ LA SEMAINE DU DELIVERED WEEK OF *
<input type="checkbox"/> 01-24	Janvier / January	20 Janvier / January 2025
<input type="checkbox"/> 02-24	Février / February	17 Février / February 2025
<input type="checkbox"/> 03-24	Mars / March	24 Mars / March 2025
<input type="checkbox"/> 04-24	Avril / April	21 Avril / April 2025
<input type="checkbox"/> 05-24	Mai / May	19 Mai / May 2025
<input type="checkbox"/> 06-24	Juin / June	18 Juin / June 2025
<input type="checkbox"/> 07-24 *	Juillet / July	16 Juillet / July 2025
<input type="checkbox"/> 08-24	Août / August	18 Août / August 2025
<input type="checkbox"/> 09-24	Septembre / September	22 Septembre / September 2025
<input type="checkbox"/> 10-24	Octobre / October	20 Octobre / October 2025
<input type="checkbox"/> 11-24	Novembre / November	17 Novembre / November 2025



* Les distributions sont faites sur une période de 10 jours ouvrables à partir de la date mentionnée dans le calendrier.
The distributions are completed within 10 business days from date mentioned in the calendar.

* JUILLET - DISTRIBUTION PARTIELLE

JULY - PARTIAL DISTRIBUTION

TOTAL 275 000

MONTREAL TOTAL 100,000			
01	Pincourt, Île-Perrot	J7V, J7W	12,500
02	Vaudreuil-Dorion	J7V	12,500
04	Kirkland, Ste-Genevieve, Ste-Anne-de-Bellevue	H9J, H9K, H9X	12,500
05	Île-Bizard, Pierrefonds	H9C, H9E, H9H	12,500
06	Beaconsfield, Dorval	H9S, H9W	12,500
07	Roxboro, Pierrefonds, DDO	H8Y, H8Z, H9A	12,500
08	Pointe-Claire, Dorval	H9P, H9R	12,500
09	DDO	H9B, H9G	12,500

BANLIEUE NORD / NORTH SHORE TOTAL 137,500			
71	Terrebonne, Lachenaie	J6V, J6W	12,500
72	Mascouche, La Plaine	J7K, J7L, J7M	25,000
73	Terrebonne, Ste-Anne-des-Plaines	J5N, J6X, J6Y	12,500
74	Terrebonne	J6W, J6X	12,500
76	Lorraine, Rosemère	J6Z, J7A	12,500
77	Blainville Nord	J7C	12,500
79	Boisbriand, Domaine-Vert Sud	J7G, J7H, J7J	12,500
80	Bellefeuille	J5L	12,500
84	St-Colomban, St-Canut	J5K, J7N	12,500
86	Saint-Janvier, Domaine Vert Nord, Mirabel	J7J, J7N	12,500

RIVE-SUD / SOUTH SHORE TOTAL 37,500			
101	Brossard DIX30	J4Y, J4Z	12,500
102	Brossard	J4W, J4X	12,500
104	Laprairie, Candiac	J5R	12,500



GRAND MONTRÉAL | DISTRIBUTION 2025

REJOINT | REACHING

762 500
FOYERS PAR DISTRIBUTION
HOMES PER ISSUE
59 ZONES

MONTRÉAL • LAVAL • RIVE-SUD / SOUTH SHORE • BANLIEUE NORD / NORTH SHORE



1.888.685.9595 | DRMG .ca

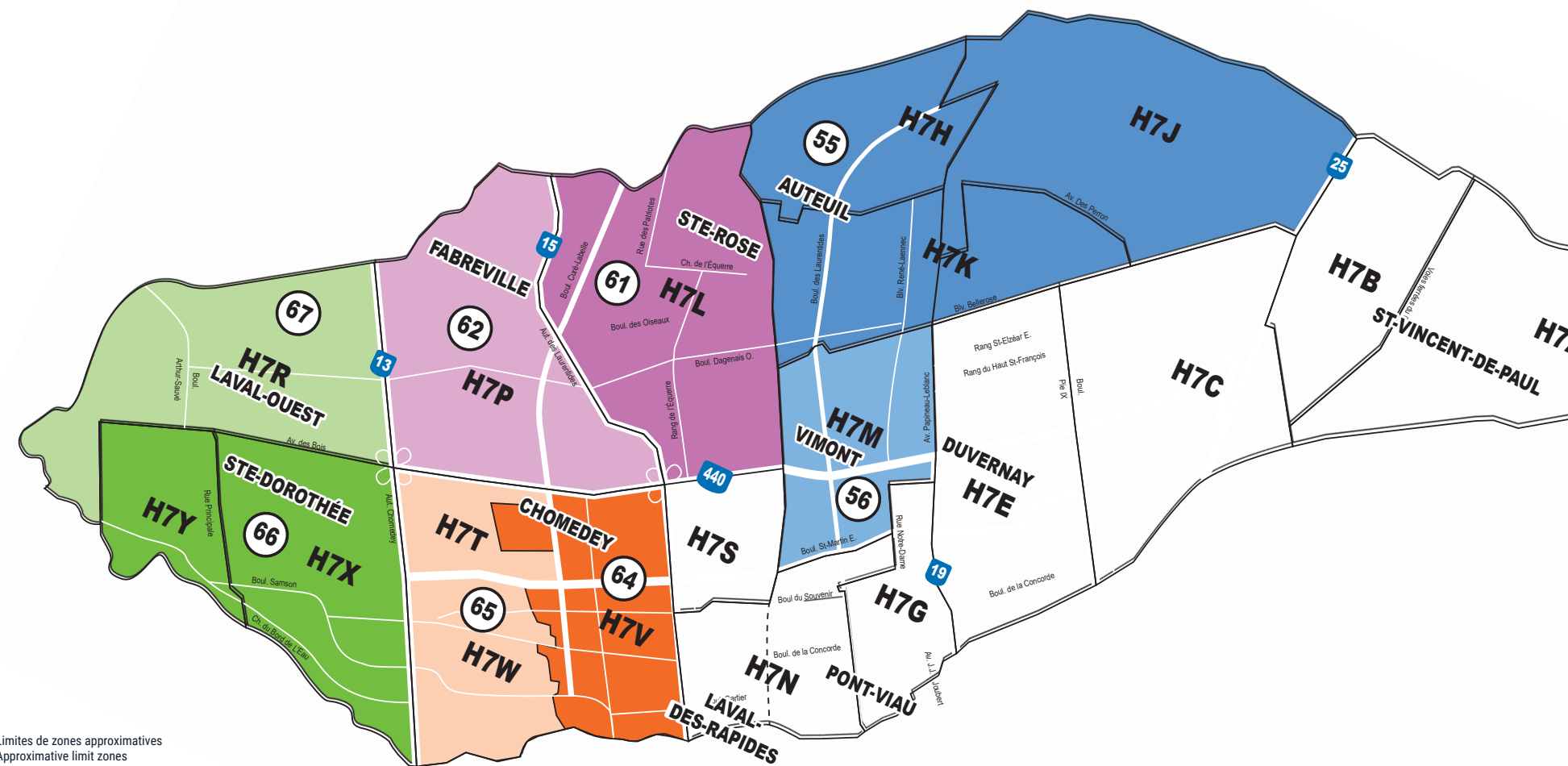
4928 rue Ambroise-Lafortune, Boisbriand, Québec, J7H 1S6
Siège social / Head Office: 240 Wycroft Rd. Oakville, Ontario L6K 2G7



POUR ANNONCER | TO ADVERTISE :
1.888.685.9595 | DRMG .ca

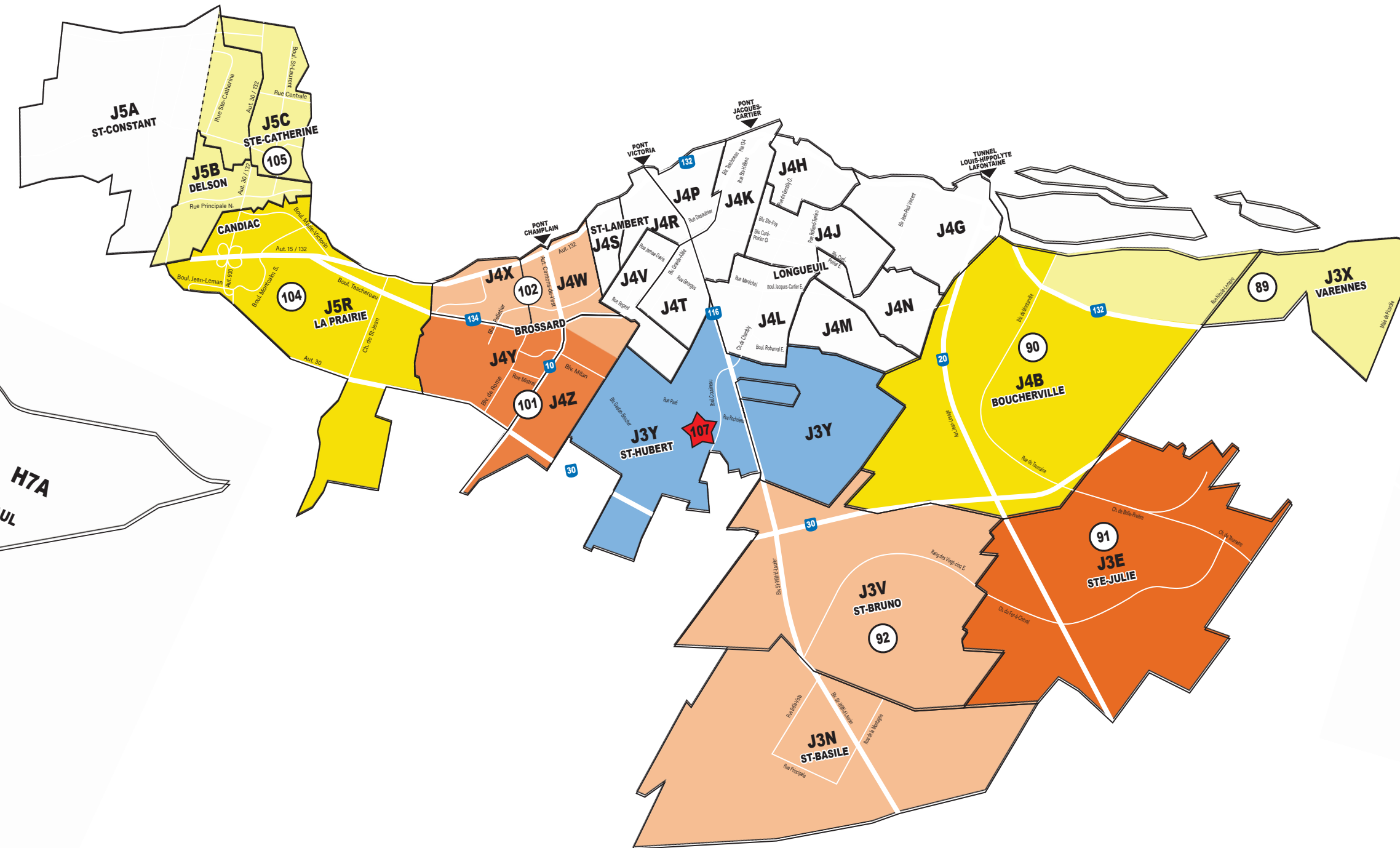
LAVAL | 8 ZONES | 100 000 FOYERS/HOMES

Laval 100 000 Foyers/Homes	55	Auteuil	H7J, H7H, H7K	12 500	COUVERTS/ COVERS-ZONES	QUANTITÉ/ QUANTITY
	56	Vimont	H7M	12 500		
	61	Ste-Rose	H7L	12 500		
	62	Fabreville	H7P	12 500		
	64	Chomedey & St-Martin	H7T-H7W	12 500		
	65	Chomedey & St-Martin	H7V-H7T	12 500		
	66	Ste-Dorothée	H7X, H7Y	12 500		
	67	Laval Ouest	H7R	12 500		
	55-56			25 000		
	61-62			25 000		
	64-65			25 000		
	66-67			25 000		



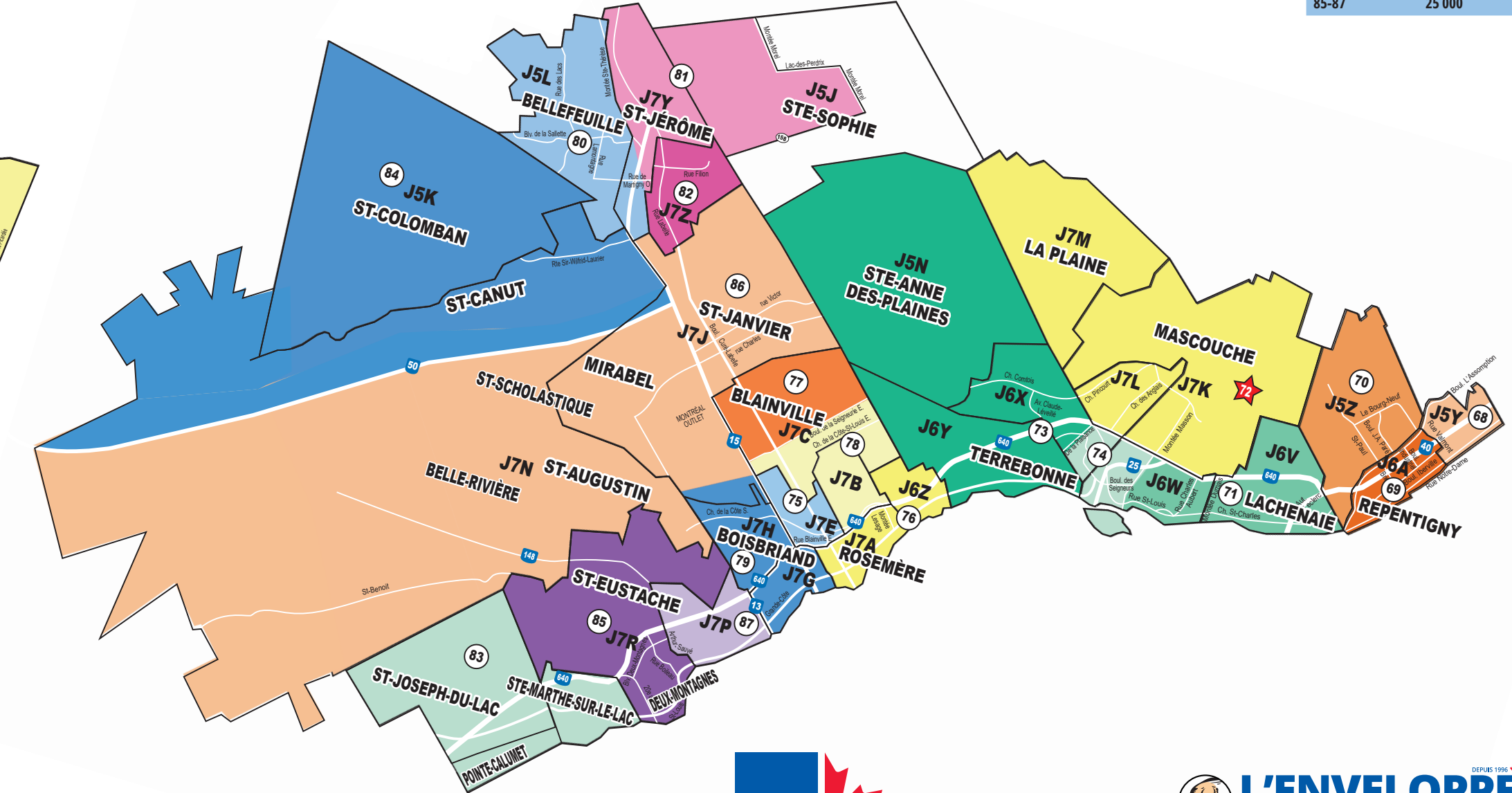
RIVE-SUD / SOUTH SHORE | 9 ZONES • 125 000 FOYERS/HOMES

Boucherville	89	Boucherville, Varennes	J3X, J4B	12 500	COUVERTS/ COVERS-ZONES	QUANTITÉ/ QUANTITY
	90	Boucherville	J4B	12 500		
Ste-Julie	91	Ste-Julie	J3E	12 500		
St-Bruno	92	St-Bruno, St-Basile	J3N, J3V	12 500		
Brossard	101	Brossard DIX30	J4Y, J4Z	12 500		
	102	Brossard	J4W, J4X	12 500		
Laprairie & Environs	104	Laprairie, Cadiac	J5R	12 500		
	105	Delson, Ste-Catherine, St-Constant Nord	J5B, J5C	12 500		
St-Hubert	107	St-Hubert	J3Y	25 000		
	89			12 500		
	90			12 500		
	91			12 500		
	92			12 500		
	101-102			25 000		
	104-105			25 000		
	107			25 000		



BANLIEUE NORD / NORTH SHORE | 20 ZONES | 262 500 FOYERS/HOMES

Terrebonne	71	Terrebonne, Lachenaie	J6V, J6W	12 500	COUVERTS/ COVERS-ZONES	QUANTITÉ/ QUANTITY
	72	Mascouche, La Plaine	J7K, J7L, J7M	25 000		
Mascouche	73	Terrebonne, Ste-Anne-des-Plaines	J5N, J6X, J6Y	12 500		
	74	Terrebonne	J6W, J6X	12 500		
Repentigny	68	Repentigny	J5Y	12 500		
	69	Repentigny	J6A	12 500		
Foyers/Homes	70	Repentigny	J5Z	12 500		
St-Jérôme	80	Bellefeuille	J5L	12 500		
	81	St-Jérôme (Lafontaine), Ste-Sophie	J5J, J7Y	12 500		
St-Jérôme & Environs	82	St-Jérôme (St-Antoine)	J7Z	12 500		
	84	St-Colomban, St-Canut	J5K, J7N	12 500		
St-Eustache	83	St-Marthe-sur-le-Lac & Environs	JON 1G0, JON 1M0, JON 1P0	12 500		
	85	St-Eustache, Deux-Montagnes	J7R	12 500		
Foyers/Homes	87	St-Eustache	J7P	12 500		
	68-69-70			37 500		
	71-74			25 000		
	72			25 000		
	73			12 500		
	75-79			25 000		
	76-78			25 000		
	77-86			25 000		
	80			12 500		
	81-82			25 000		
	83			12 500		
	84			12 500		
	85-87			25 000		



Limites de zones approximatives
Approximative limit zones
*2018 Deal Nerd Coupon Study.
Canada Post, Kantar, SMM Status update 2019.